

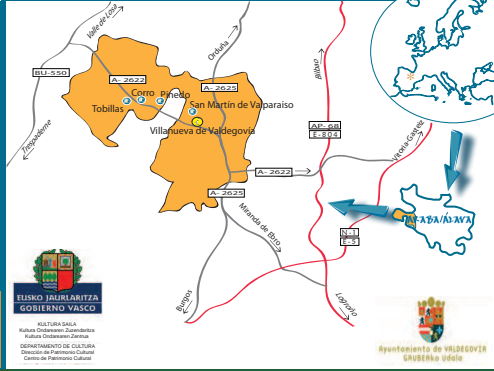


Ibilbide honek Arabako Gaubeako udalerriko Valparaisoko San Martinen, Corron, Pinedon eta Tobillaren dauden haitzulo artifizialak zeharkatzen ditu. GR 1-ibilbide Historikoak haitzuloetara garamatzaten zenbait osterako egiteko aukera eskainiko digu.

Arabaren, ehunetik gora haitzulo artifizial daude, eta, VII-VIII. mendeetatik aurrera, garaiak ofiziala ez beste erlijioetarako bat bizitzeko leku moduan indusi zituzten.

Esta ruta recorre las cuevas artificiales que se conservan en los enclaves de San Martín de Valparaiso, Corro, Pinedo y Tobillas, en el municipio alavés de Valdegovia. Siguiendo el trazado del GR 1-Sendero Histórico podremos disfrutar de varios pasajes que nos acercan a las cuevas.

En Álava existen más de un centenar de cuevas artificiales que, a partir de los siglos VII-VIII, se excavaron como lugar de vivienda de una religión distinta a la oficial de la época.




Gaur egun, Valparaisoko San Martín balio naturalistiko handiko kokalekua da, eta honako hauxe nabarmendu beharra dago bertan:

- Kareharrizko azaleramendu ikusgarriak eta horma ezin bertikalagoak. Izan ere, hegazti harraparien bizigunak dira, eta eskalarako ere erabiltzen dira.
- Iparraldetik hegoaldera zeharkatzen duen San Martín erreka.
- Paisaia bera beti-beti berdez tindatzen duten pinudi gorriak (*Pinus sylvestris*) eta artadiak (*Quercus ilex ssp rotundifolia*).



Hoy en día el barranco de San Martín de Valparaiso es un enclave de alto valor naturalístico, donde destacan:

- Los espectaculares afloramientos calizos y paredes extraplomadas, donde nidifican aves rapaces y se practica la escalada.
- El arroyo San Martín, que lo surca de Norte a Sur.
- Las masas forestales de pino albar (*Pinus sylvestris*) y encina carrasca (*Quercus ilex ssp rotundifolia*), que dotan al paisaje de un colorido siempre verde.

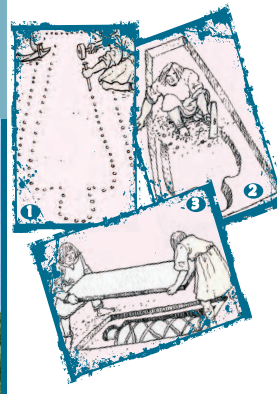


En la roca del barranco de San Martín de Valparaiso encontramos, además de abrigos y cuevas, los restos de lo que pudo ser un monasterio medieval, que existió ya en el año 919 y que se mantuvo hasta el siglo XII. Al pie de las farallones se excavaron también varios conjuntos de tumbas excavados en la roca.

Valparaisoko San Martineko sakoneko haitzetan, babeslekuak eta haitzuloak ez ezik, Erdi Aroko monasterioaren uestezko aztarnak ere badaude ikusgai. 919. urtean, monasterio hori zegoen bertan, eta XII. mendera arte egon zen zutik. Harkaitzen oinaldian, gainera, haitzetan indusitako zenbait hilotzi-multzoz ere badaude.

Santigako Haitzetan, 660 metroko altitudetan, kareharrizko haitzetan, VI-VII. mendeetan bi altuerako haitzuloak eraiki zuten babesleku harritsuaren alboan. Goiko aldean, hutsune hori egurastezko zuloaren ondoan, ageriko bi hilotzi daude ikusgai. Era berean, beste hiru hilotzi ere badaude babesleku harkaitzaren beheko aldean. Antropomorfoak dira, euren egitura giza formara egokitzen zen-eta.

En la Peña Santiago a 660 m, en terrenos de rocas calizas, hacia el siglo VI-VII se construyó una cueva de dos alturas en un abrigo rocoso. En la parte superior, junto al orificio de aireación de este hueco, se conservan dos sepulturas al descubierto. Otras tres tumbas se localizan en la parte inferior del abrigo rocoso. Son antropomorfas, ya que su estructura se adaptaba a la forma humana.




Hona hemen hilotziak eraikitzeko eman beharreko urratsak:

1. Cunea atontzeko asmoz, harría lautu eta hilotziaren silueta marrazten zuten.
2. Estalkia txertatzeko gunea hustu eta behar besteko sakonera lortu arte indutzen zuten.
3. Hildakoak hil-oihalaz estaltita lurperatzen zituzten, eta hilotzia estaltzeko lauza edo lauak jarritzen zituzten.

Las tumbas se construían siguiendo estos pasos:

1. Se acondicionaba el lugar aplanando la roca y se marcaba la silueta de la tumba.
2. Se rebajaba la zona en la que encajar la tapa y se excavaba hasta lograr la profundidad suficiente.
3. Se se enterraba al difunto envuelto en un sudario y se colocaban las losas o lajas que cubrían el enterramiento.



Gainenan, 680 metroko altitudetan, Mairuen haitzulo artifizialak eraiki ziren harkaitz harritsuaren babespen. Haitzulo horiek leku isolatuan zeuden kokatuta. Corroko kanpoko aldean, eta zenbait erabilera izan zituzten urtean joan-etorrian, VI-XII. mendeetan, erretiroan eta bakardadean hobezintasun kristauaren bila zebiltzan eremutarrentzako bizilekuak, tenplua eta ehorzketua izan ziren.

En Los Lomos, a 680 m de altitud, se construyeron las cuevas artificiales de Los Moros, en un peñón rocoso. Estas cuevas, ubicadas en las afueras de Corro, en un lugar de difícil acceso, tuvieron diferentes usos a lo largo del tiempo. En los siglos VI-XII fueron morada, templo y lugar de enterramiento para los eremitas.




VII. mendearen amaieran nekazaritza garatu zenean eta kristautasuna eremu horietaraino hedatu zenean, nekazariek handik burbil finkatu ziren. Inguruko biztanleen esanetan, XX. mendearen hasieran, saltzaile ibiltari bat finkatu zen bertan. Haitzuloa eraldatu eta biltegia jarri zuten. Erabilera berriena nekazaritzarena izan da, ordea.

El desarrollo agrícola de finales del siglo VII y la expansión de la cristianización empujaron a campesinos a establecerse cerca de ellas. Los habitantes de la zona cuentan que a principios del s. XX, un vendedor ambulante se instaló en este lugar. Modificó la cueva y habilitó una zona para almacenaje. El uso ganadero ha sido el más reciente.



Tobillaren, haitzulo artifizialak ikusteko osterako emango dugu, eta, horrez gain, San Román eliza ere bisitatuko dugu. Euskadiko tenplu antzinakoenetakoa da-eta.

En Tobillas, además de dar un paseo para ver las cuevas artificiales, no hay que dejar de visitar la Iglesia de San Román, uno de los templos más antiguos que se conservan en el País Vasco.



828. urtean, Abito abadeak San Roman eliza sortu zuen monasterio moduan. Hain zuzen ere, musulmanek penintsularen gaineratikoa eragindako presiotik ihesi iritsi zen bertara. Jende-taldearekin etorri zen inguruan finkatzeko asmoz, eta honako hauxe elkarri zuen: 24 idipare, 100 behi, 80 behor, 20 zaldi eta mando, 500 ardi eta 24 meza-liburu. Erabateko kapitala zen gara hartarako.

La Iglesia de San Román fue fundada como monasterio en el año 828 por el abad Aito, que huyó de la presión musulmana que había en el resto de la península. Llegó con un grupo de gentes para repoblar la zona, llevando consigo 24 juntas de bueyes, 100 vacas, 80 yeguas, 20 caballos y mulos, 500 ovejas y 24 libros litúrgicos, todo un capital para la época.

SAN MARTÍN DE VALPARAISO

PINEDO

CORRO

TOBILLAS

Gaubeako bailara ingurune zoragarrian dago kokatuta, eta bertako ondare natural, historiko zein artistikoa ezin aberatsagoa da. Bertako arkitektura, nekazaritza zein abeltzaintza tradizionalek, basoen nahiz faunaren aberagarritsuak eta bitanleen soilitsuak zein ohiturek bistaldit turistiko lasai-lasala egiteko aukera eskainiko digute.

El Valle de Valdegovía, ubicado en un entorno privilegiado, alberga un rico patrimonio natural e histórico-artístico, en el que su arquitectura, la agricultura y la ganadería tradicionales, la riqueza forestal y faunística y la sencillez y costumbres de sus gentes, constituyen un marco ideal para una visita turística sin prisas.

Gaubeako Turismo Bulegoa
945 35 30 40
www.valdegovia.com
Oficina de Turismo de Valdegovía

Eusko Jaurilitzaren Kultura Ondarearen Zentroa-Zuzenean
012 / www.euskadi.net
Centro de Patrimonio Cultural del Gobierno Vasco- Zuzenean

Arabako Mendizale Federazioa
945 133 517 / www.amf-fam.org
Federación Alavesa de Montaña

Valderojoko Parketxea
945 35 31 46 / www.alava.net
Parketxe de Valderejo

Larrialdiak
Emergencias



San Martín de Valparaíso-Eko San Martín

Diseinu eta koordinazioa / Diseño y coordinación: Orbea. Dokumentazioa / Documentación: Beatriz Herrera, M^o José Sagardoy. Ilustrazioak / Ilustraciones: Ángel Domínguez. Argazkiak / Fotografías: Alberto Muró, Santi Yañiz, Javi Calvo



Haitzulo artifizialak

Berruntarrek harri biziak utziko lekuk aukeratzaz zituzten, errazago lantzen zituztelako antzinako tresnak ziren opaltzurren bidez. Haitzulo artifizialak euren bizilekuak, gutxi-lekua eta hildakoak ehortzeko lekua ziren. Guzti-guztira haitzaraindusten zuten: lehoi zein atetarako zuloak, mentxulak, nitxoak eta hilioak.

Cuevas artificiales

Los eremitas elegían emplazamientos donde abundaran las rocas blandas, fáciles de trabajar con rudimentarias herramientas como las azuelas. Las cuevas artificiales eran su hogar, su lugar de culto y el emplazamiento para enterrar a los muertos. Los huecos para abrir ventanas y puertas, las repisas, las hornacinas, incluso las tumbas eran excavadas en la roca.



Cueva de los Moros II-ko haitzuloa (Corro)

Eremutarrak

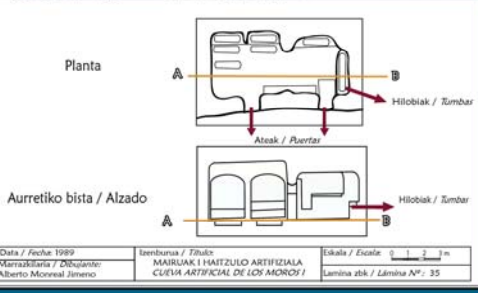
Los eremitas

Duela milatik gora urte hasi ziren haitzulo artifizialak eraikitzen, eta oso ohikoak ziren penintularen iparraldean, Eboko arroan, batez ere. Antza denez, eremutarrak, bakar-bakarrak bizi ziren kristauak, itxiti zirenean ezarri zen joera hori. Fraide edo erlijioio hortek penintulazian kontemplatiboa biziera zeramaten, erabateko askatasunean Jaungoikoak bilatu nahian. Kristau horiek, hain zuzen ere, leku urrunetara joaten ziren bakardade bila, eta babesleku harkalitzuetan eraikitzen zituzten euren bizilekuak. Horretan, bada, haitzulo artifizialak sortzen zituzten. Araban bertan, haitzulo artifizial ugari daude Gaubean, Arabako Mendietan eta Burgosko Trebilhoko kokagunean.

El fenómeno de la construcción de las cuevas artificiales se remonta a hace más del millar de años y es muy frecuente en el norte peninsular, en la cuenca del Ebro. Al parecer, su origen se asocia a la llegada a esta zona de los eremitas, cristianos que vivían en soledad. Eran monjes o religiosos que se entregaban a la vida contemplativa y penitente para buscar a Dios con total libertad. Estos cristianos se alejaban de la sociedad para vivir en lugares recónditos donde construir sus moradas en cuevas artificiales, aprovechando abrigos rocosos. En Alava, las cuevas artificiales abundan en Villanueva de Valdegovía, en la Montaña Alavesa y en el enclave de Treviño.



Maiturik haitzuloak
Cuevas de los Moros (Corro)



GR 1: Bideazidier Hiltortxo luzeak Mediterraneo eta Atlantiko lotzen dituzten bideetan zehar, Hegoaldean, Araba bera zeharkatuko du elialdeak mendebaldera, eta, Gaubean bertan, Haitzulo Artifizialen Ibilbideko zenbait kokalekura hurbilduko gaitu. Era berean, GR 1 ibilbideak Gosalitza bera ere zeharkatuko du, Varonatarren dorretik hurbil eta Valpuestako kolegiataren ondotik.

El Sendero de Gran Recorrido GR 1 – Sendero Histórico una de los caminos más antiguos del mundo, atraviesa Alava por el Sur, de Este a Oeste y en Valdegovía nos acerca a los enclaves que forman parte de la Ruta de las Cuevas Artificiales. El GR 1 también pasa por Salinas de Alava, cerca de la Torre de los Varona y junto a la Colegiata de Valpuesta.

